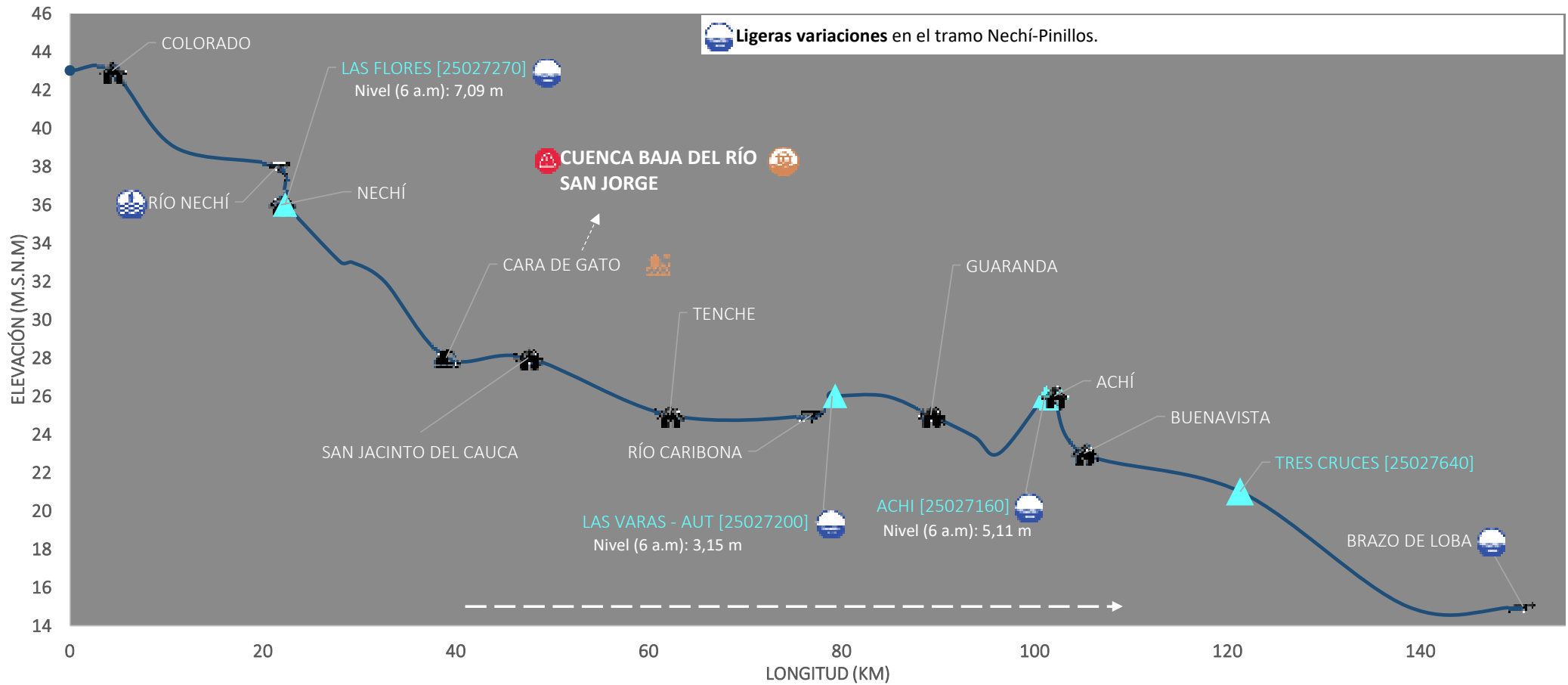


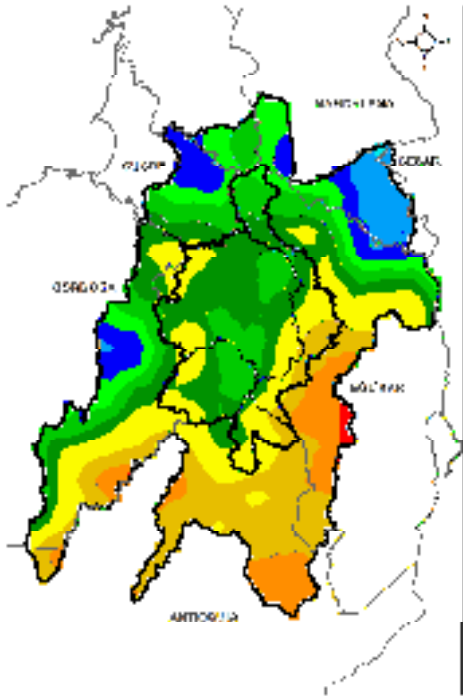
III. Condiciones hidrológicas actuales en el Bajo Cauca (tramo Nechí-Pinillos)



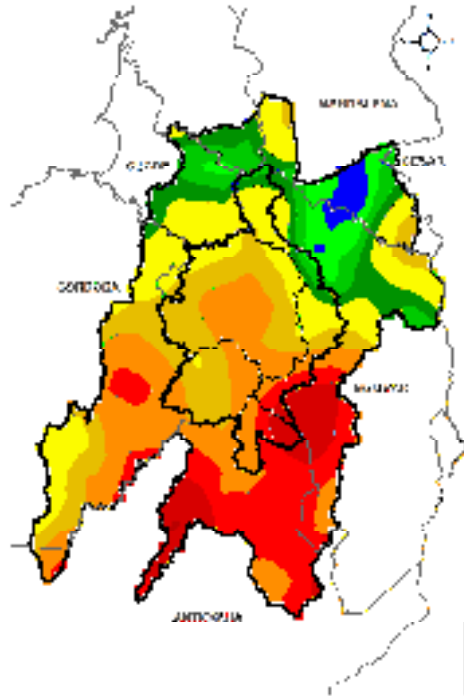
PUNTOS DE INTERÉS RÍO CAUCA (TRAMO NECHÍ-MAGANGUÉ)	ALERTAS HIDROLÓGICAS	CONDICIONES HIDROLÓGICAS	ZONAS DE EMERGENCIA
Estación hidrológica IDEAM	Para tomar acción	Niveles en ascenso	Inundación por desbordamiento
Población	Para prepararse	Niveles en descenso	Inundación por rompimiento margen derecha
Rompedero	Para informarse	Niveles estables	Inundación por rompimiento margen izquierda (Mojana)
Confluencia	Sin alerta	Tránsito de creciente	

IV. Pronóstico meteorológico para La Mojana con atención en la zona del Bajo Cauca

PRONÓSTICO PARA EL 08 AL 09 DE NOVIEMBRE

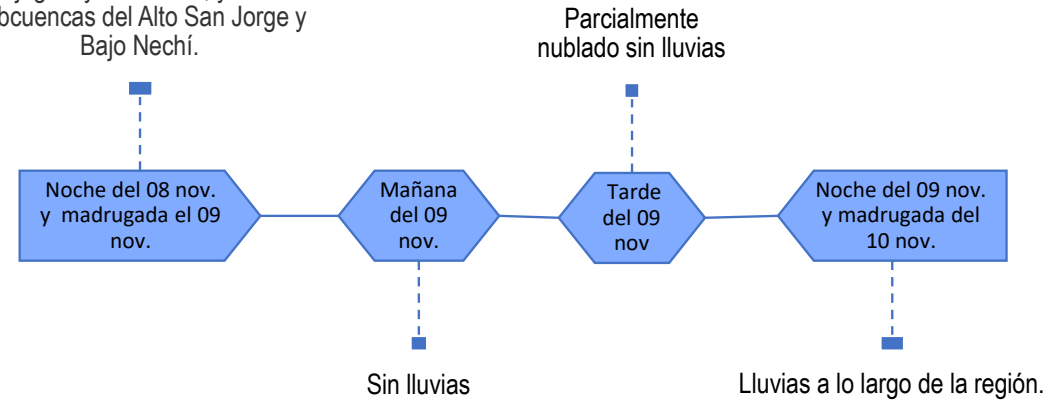


ACUMULADO DEL 08 AL 09 DE NOVIEMBRE



ACUMULADO DEL 09 AL 10 DE NOVIEMBRE

Lluvias a lo largo del territorio mojanero, con atención en los municipios de Ayapel, Nechí, San Jacinto del Cauca, Achi, Majagual y Guaranda, y en las subcuencas del Alto San Jorge y Bajo Nechí.



**Equipo de trabajo Centro Regional de Pronóstico
y Alertas Tempranas de LA MOJANA**

Elaborado por:
NATALIA MUÑOZ, Hidróloga
RAFAEL MUNDARAY, Meteorólogo

Con la colaboración de:
PABLO GARCÍA, SIG

www.corpomojana.gov.co

Correo Electrónico:

corpomojana@corpomojana.gov.co

Cra. 21 # 21 A – 44 San Marcos - Sucre

Teléfono: (+575) 295 5347

YOLANDA GONZALEZ HERNÁNDEZ,

Directora General IDEAM.

MARTHA CECILIA CADENA,

Jefe Oficina del Servicio de Pronósticos y Alertas

www.ideam.gov.co

Correos electrónicos:

servicio@ideam.gov.co,

alertas@ideam.gov.co

Calle 25 d # 96b - 70, piso 3. Bogotá, D.C.

Teléfono: 307 5625 ext. 1334 - 1336.

LILIANA QUIROZ, Directora General de la Corporación para el Desarrollo Sostenible de La Mojana y el San Jorge-CORPOMOJANA.

JAVIER PAVA SÁNCHEZ, Gerente del Fondo Adaptación

JIMENA PUYANA, Gerente Nacional de Desarrollo Sostenible del PNUD



En alianza con:

